

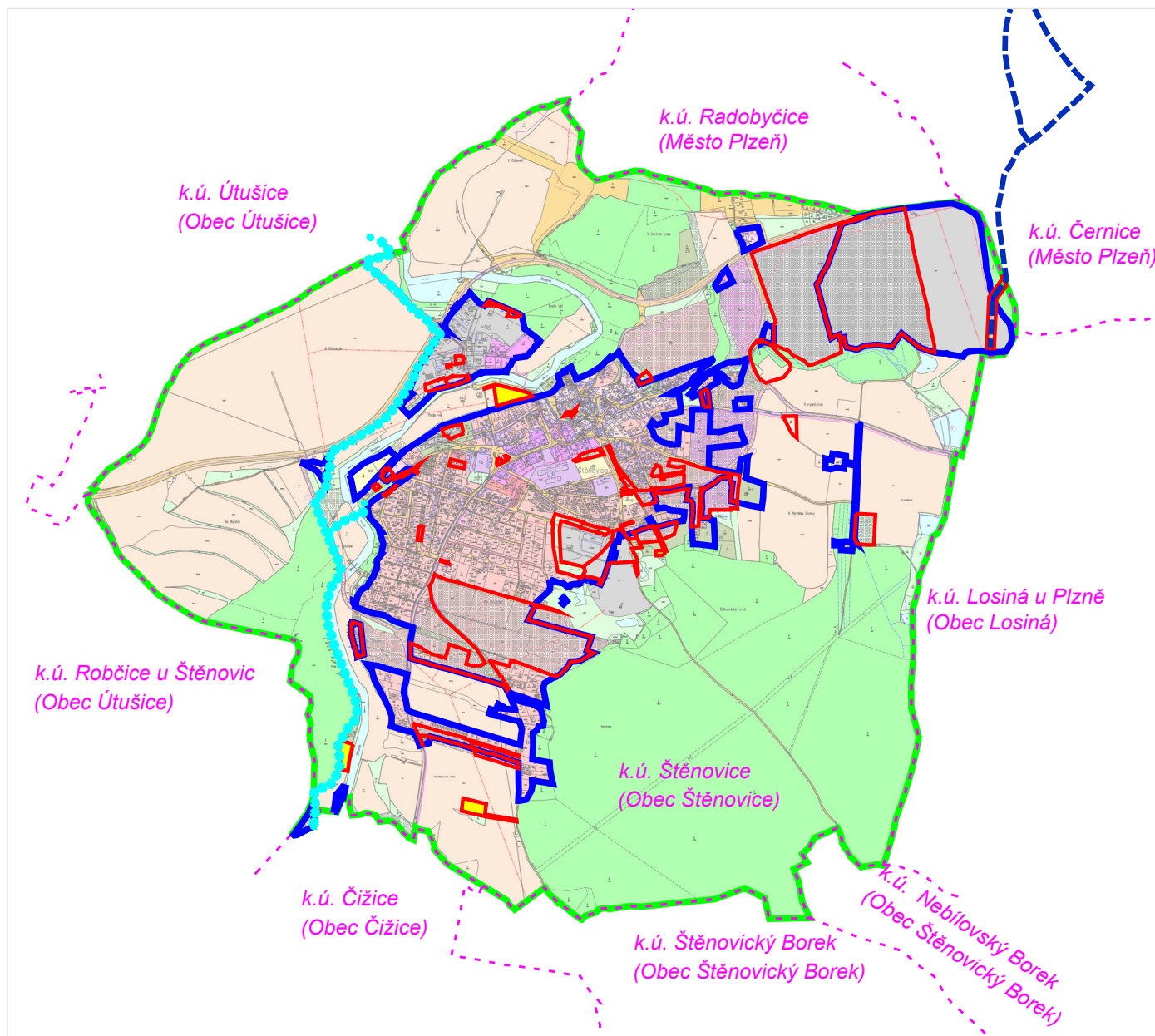
VÝKRES ŠIRŠÍCH VZTAHŮ

1 : 25 000

ZMĚNA Č. 3

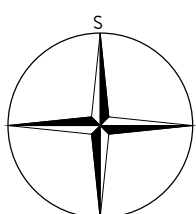


ÚZEMNÍHO PLÁNU

ŠTĚNOVICE



LEGENDA

- hranice správního území obce
- hranice katastrálního území
- hranice řešeného území Změnou č. 3
- vymezení aktualizovaného zastavěného území ke dni 1. 3. 2018 pro celé správní území obce
- nové zastavitelné plochy vymezené v rámci Změny č. 3
- navržený vodovodní přivaděč Černice - Štěnovice
- navržená trasa cyklostezky Úhlava



PARÉ

ZMĚNA Č. 3 ÚZEMNÍHO PLÁNU ŠTĚNOVICE - ODŮVODNĚNÍ

VÝKRES ŠIRŠÍCH VZTAHŮ

Pořizovatel	Městský úřad Přeštice, odbor výstavby a ÚP
Schvalující orgán	Zastupitelstvo obce Štěnovice
Zpracovatel	Atelier M.A.A.T., s. r. o.
Zodpov. projektant	Ing. arch. Martin Jirovský, Ph.D., ČKA 03 311
Datum: srpen 2018	Fáze: Návrh ÚP pro společné jednání
	M 1 : 25 000