

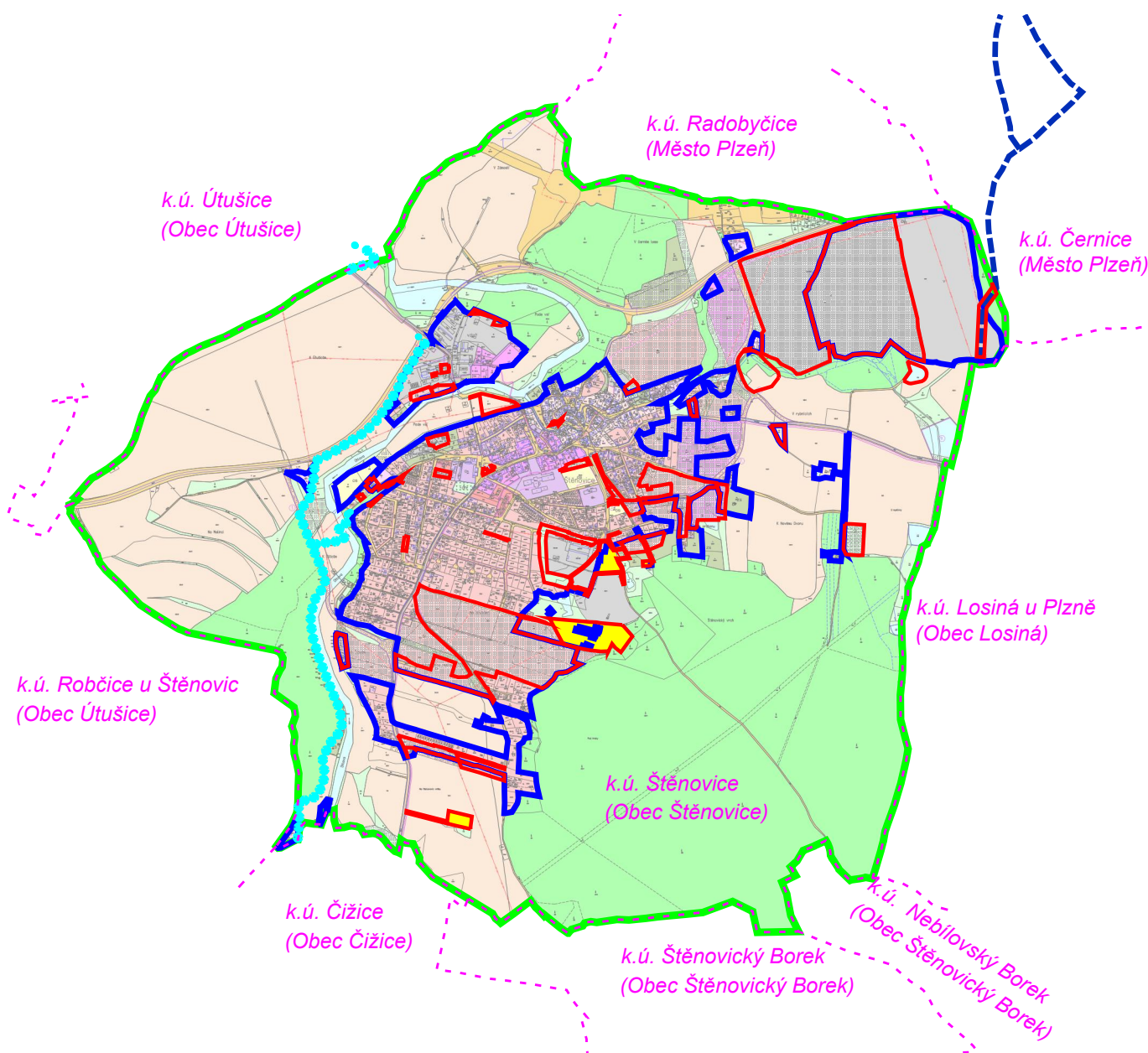
VÝKRES ŠIRŠÍCH VZTAHŮ

1 : 25 000


ZMĚNA Č. 3

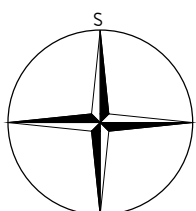
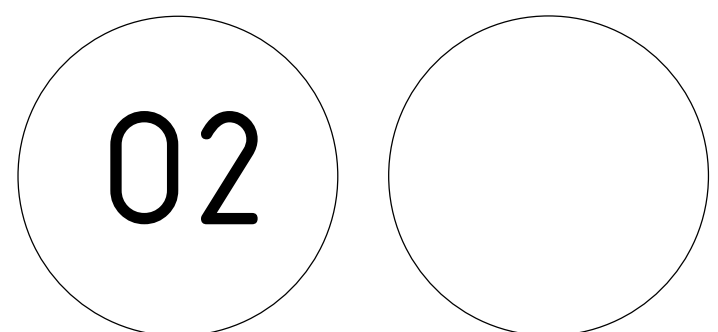
ÚZEMNÍHO PLÁNU

ŠTĚNOVICE



LEGENDA

-  hranice správního území obce
-  hranice katastrálního území
-  hranice řešeného území Změnou č. 3
-  vymezení aktualizovaného zastavěného území ke dni 1. 1. 2021 pro celé správní území obce
-  nové zastavitelné plochy vymezené v rámci Změny č. 3
-  navržený vodovodní přivaděč Černice - Štěnovice
-  navržená trasa cyklostezky Úhlava



PARÉ

ZMĚNA Č. 3 ÚZEMNÍHO PLÁNU ŠTĚNOVICE - ODŮVODNĚNÍ

VÝKRES ŠIRŠÍCH VZTAHŮ

Pořizovatel	Městský úřad Přeštice, odbor výstavby a ÚP
Schvalující orgán	Zastupitelstvo obce Štěnovice
Zpracovatel	Atelier M.A.A.T., s. r. o., IČ: 281 45 968
Zodpovědný projektant	Ing. arch. Martin Jirovský, Ph.D., MBA, DiS., ČKA 03 311
Datum: září 2021	Fáze: Čistopis
	M 1 : 25 000

Pozn.: Výkres je podložen hlavním výkresem ÚP Štěnovice.