

VÝKRES ŠIRŠÍCH VZTAHŮ

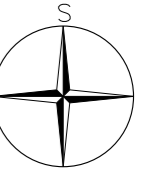
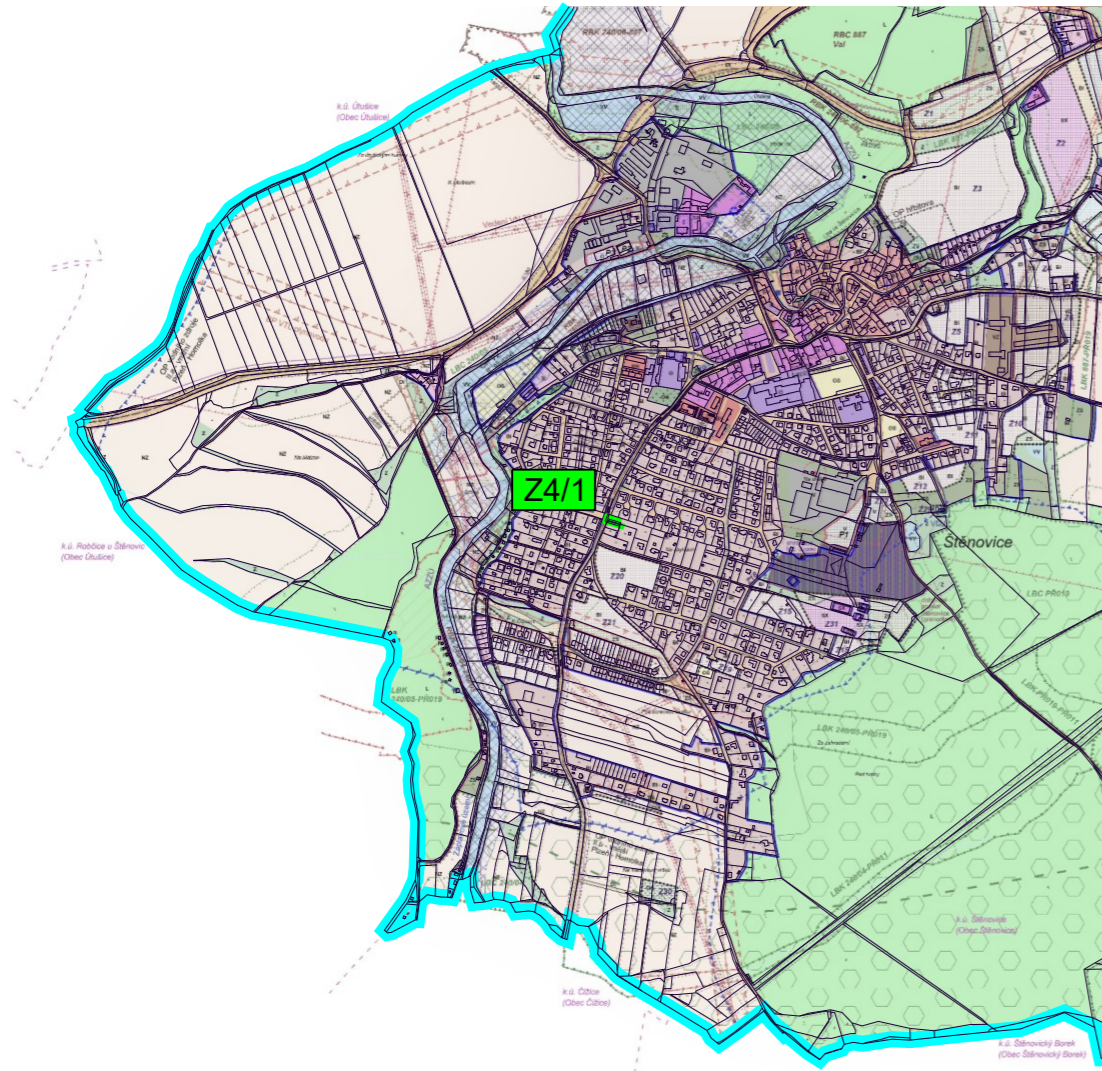
1 : 20 000

ZMĚNA Č. 4

ÚZEMNÍHO PLÁNU

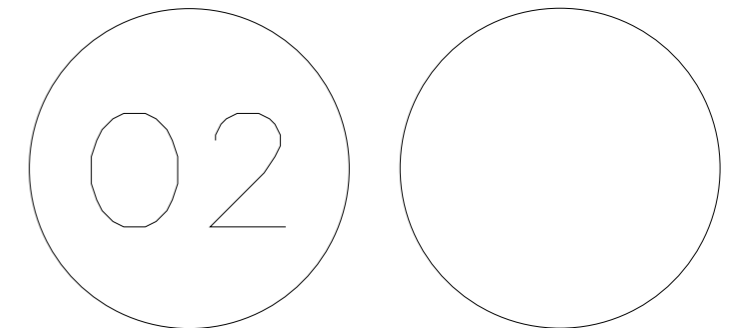
ŠTĚNOVICE

Lokalita Z4/1



LEGENDA

- Z4/1** hranice řešeného území změnou č. 4 vč. označení
- hranice správního území obce Štěnovice



Pozn.: Výkres je podložen utlumeným koordinacním výkresem ÚP Štěnovice

SEZNAM LOKALIT ŘEŠENÝCH ZMĚNOU Č. 4

Lokalita Z4/1 – k. ú. Štěnovice, parc. č. 771/1

Změna stávajícího funkčního využití této parcely na bydlení v rodinných domech BI místo původní stávající plochy dopravní infrastruktury DI.

PARÉ

ZMĚNA Č. 4 ÚZEMNÍHO PLÁNU ŠTĚNOVICE

VÝKRES ŠIRŠÍCH VZTAHŮ

Pořizovatel	Ing. arch. Radek Boček	
Schvalující orgán	Zastupitelstvo obce Štěnovice	
Zpracovatel	Atelier M.A.A.T., s. r. o., IČ: 281 45 968	
Zodpovědný projektant	Ing. arch. Martin Jirovský, Ph.D., MBA, DiS., ČKA 03 311	
Datum: srpen 2022	Fáze: Návrh pro veřejné projednání	M 1 : 5 000