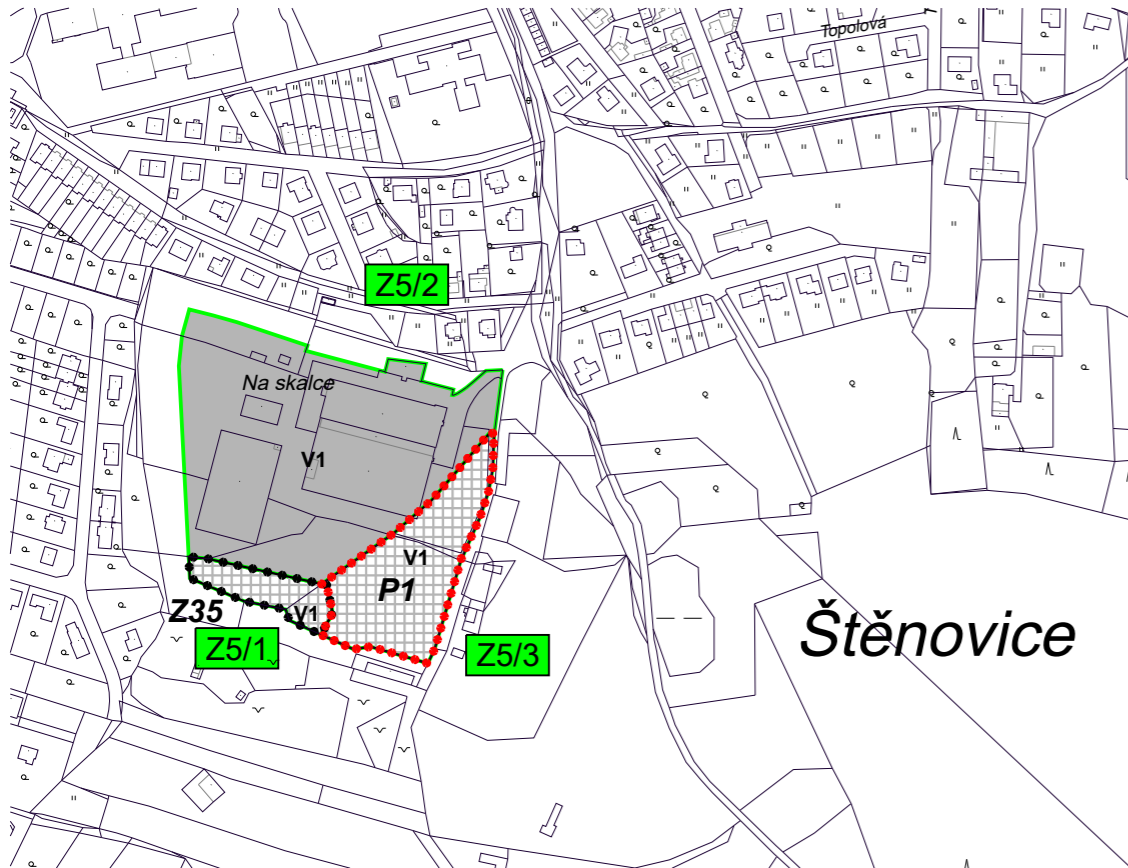


HLAVNÍ VÝKRES


1 : 5000

ZMĚNA Č. 5 ÚZEMNÍHO PLÁNU ŠTĚNOVICE

Lokalita Z5/1 až Z5/3



ZÁZNAM O ÚČINNOSTI	
Označení správního orgánu, který změnu územního plánu vydal:	Zastupitelstvo obce Štěnovice, pod č. usn. 1/2024 ze dne 22.1.2024
Datum nabytí účinnosti změny územního plánu:	22.2.2024
Jméno a příjmení, funkce a podpis oprávněné úřední osoby pořizovatele:	
Jan Polívka, starosta obce Štěnovice	Ing. arch. Radek Boček, osoba zajišťující splnění kvalifikačních požadavků dle ust. § 24 stavebního zákona
Podpis a otisk úředního razítka:	Podpis a otisk úředního razítka:



SEZNAM LOKALIT ŘEŠENÝCH ZMĚNOU Č. 5

Lokalita Z5/1 – k. ú. Štěnovice, parc. č. část 884/173 a 831/29

Vymezení návrhové plochy výroby a skladování V1 (2 174 m²; zastavitelná plocha Z35) místo původní plochy zeleně soukromé ZS.

Lokalita Z5/2 – k. ú. Štěnovice, parc. č. st. 875/14, st. 884/204, st. 884/123, st. 884/150, st. 884/133, 875/3, 875/4, 875/5, část 875/7, 884/66, 875/2, 872/71, 884/173 a 831/15

Změna u stávající funkční plochy výroby a skladování z kódu „V“ na kód se specifickým indexem „V1“.

Lokalita Z5/3 – k. ú. Štěnovice, parc. č. část 831/15, 884/66 a 831/29

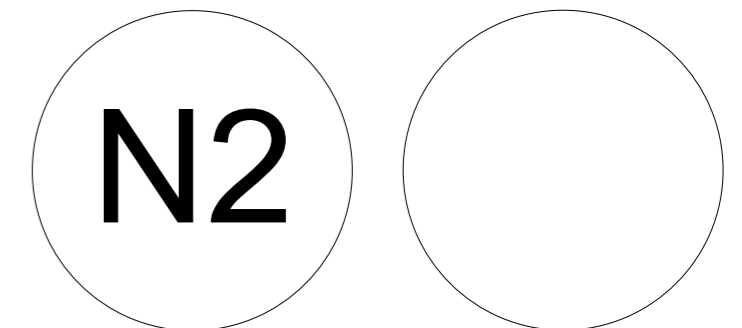
Změna u stávající funkční plochy výroby a skladování z kódu „V“ na kód se specifickým indexem „V1“.

LEGENDA

- hranice parcel
- vymezení řešeného území změny č. 5 vč. označení
- zastavitelné plochy, označení plochy
- plochy přestavby, označení plochy

Plochy s rozdílným způsobem využití

- | stav | návrh | |
|------|-------|----------------------------|
| | | PLOCHY VÝROBY A SKLADOVÁNÍ |



PARÉ

ZMĚNA Č. 5 ÚZEMNÍHO PLÁNU ŠTĚNOVICE

HLAVNÍ VÝKRES	
Pořizovatel	Ing. arch. Radek Boček
Schvalující orgán	Zastupitelstvo obce Štěnovice
Zpracovatel	Atelier M.A.A.T., s. r. o., IČ: 281 45 968
Zodpovědný projektant	Ing. arch. Martin Jirovský, Ph.D., MBA, DiS., ČKA 03 311
Datum: únor 2024	Fáze: Finální podoba
	M 1 : 5 000