


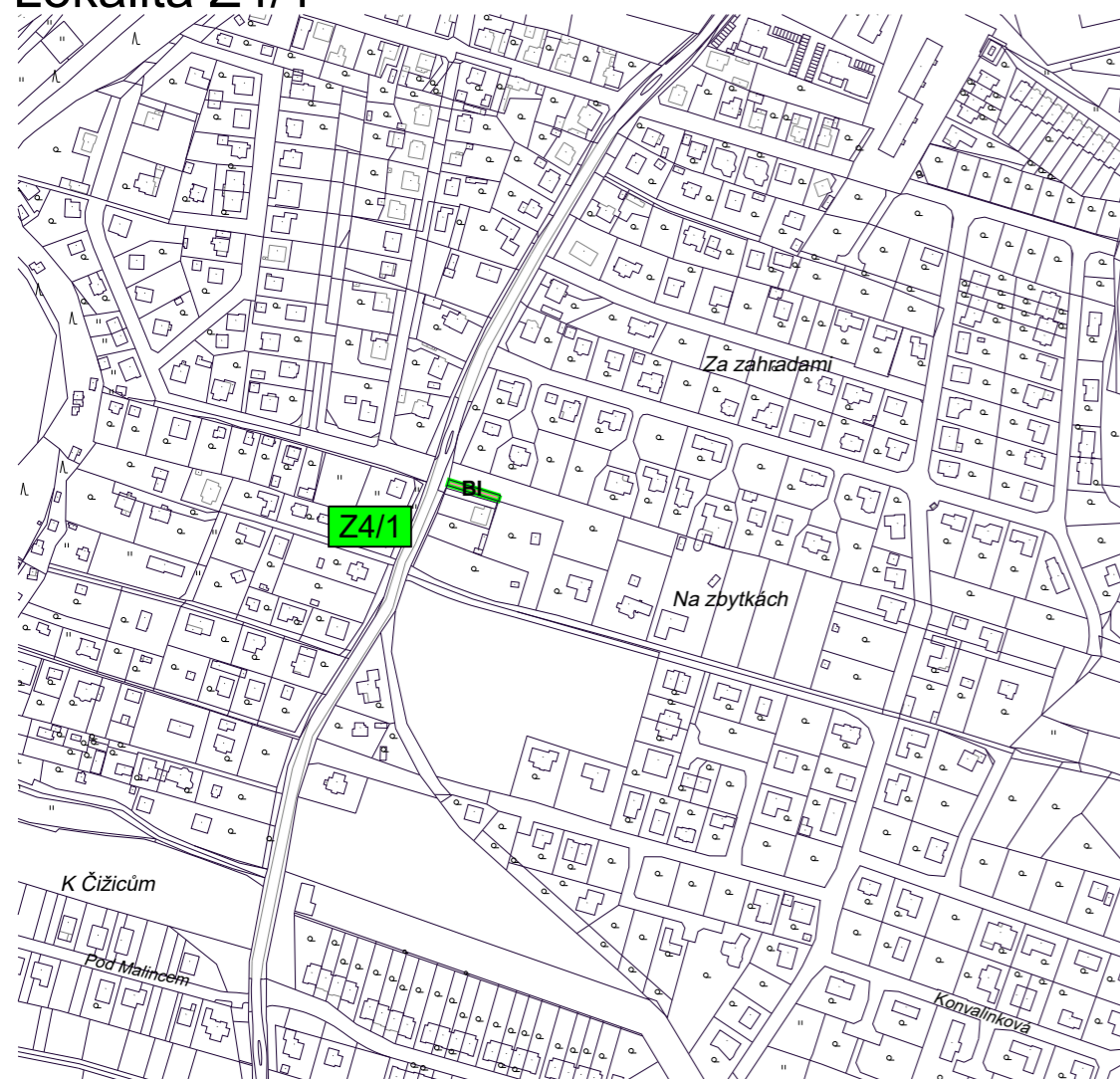
# HLAVNÍ VÝKRES

1 : 5 000

# ZMĚNA Č. 4 ÚZEMNÍHO PLÁNU ŠTĚNOVICE



## Lokalita Z4/1

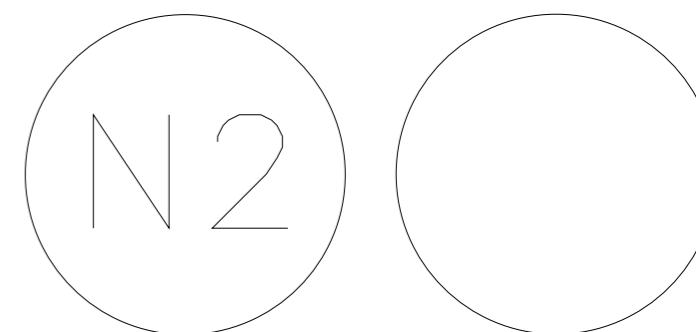


## LEGENDA

- hranice parcel
- Z4/1 vymezení řešeného území změny č. 4 vč. označení

## Plochy s rozdílným způsobem využití

- <sup>stav</sup>  
BI PLOCHY BYDLENÍ  
v rodinných domech



## SEZNAM LOKALIT ŘEŠENÝCH ZMĚNOU Č. 4

### Lokalita Z4/1 – k. ú. Štěnovice, parc. č. 771/1

Změna stávajícího funkčního využití této parcely na bydlení v rodinných domech BI místo původní stávající plochy dopravní infrastruktury DI.

PARÉ

ZMĚNA Č. 4 ÚZEMNÍHO PLÁNU ŠTĚNOVICE

## HLAVNÍ VÝKRES

Pořizovatel	Ing. arch. Radek Boček	
Schvalující orgán	Zastupitelstvo obce Štěnovice	
Zpracovatel	Atelier M.A.A.T., s. r. o., IČ: 281 45 968	
Zodpovědný projektant	Ing. arch. Martin Jirovský, Ph.D., MBA, DiS., ČKA 03 311	
Datum: srpen 2022	Fáze: Návrh pro veřejné projednání	M 1 : 5 000