

# VÝKRES ZÁKLADNÍHO ČLENĚNÍ ÚZEMÍ

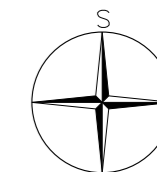
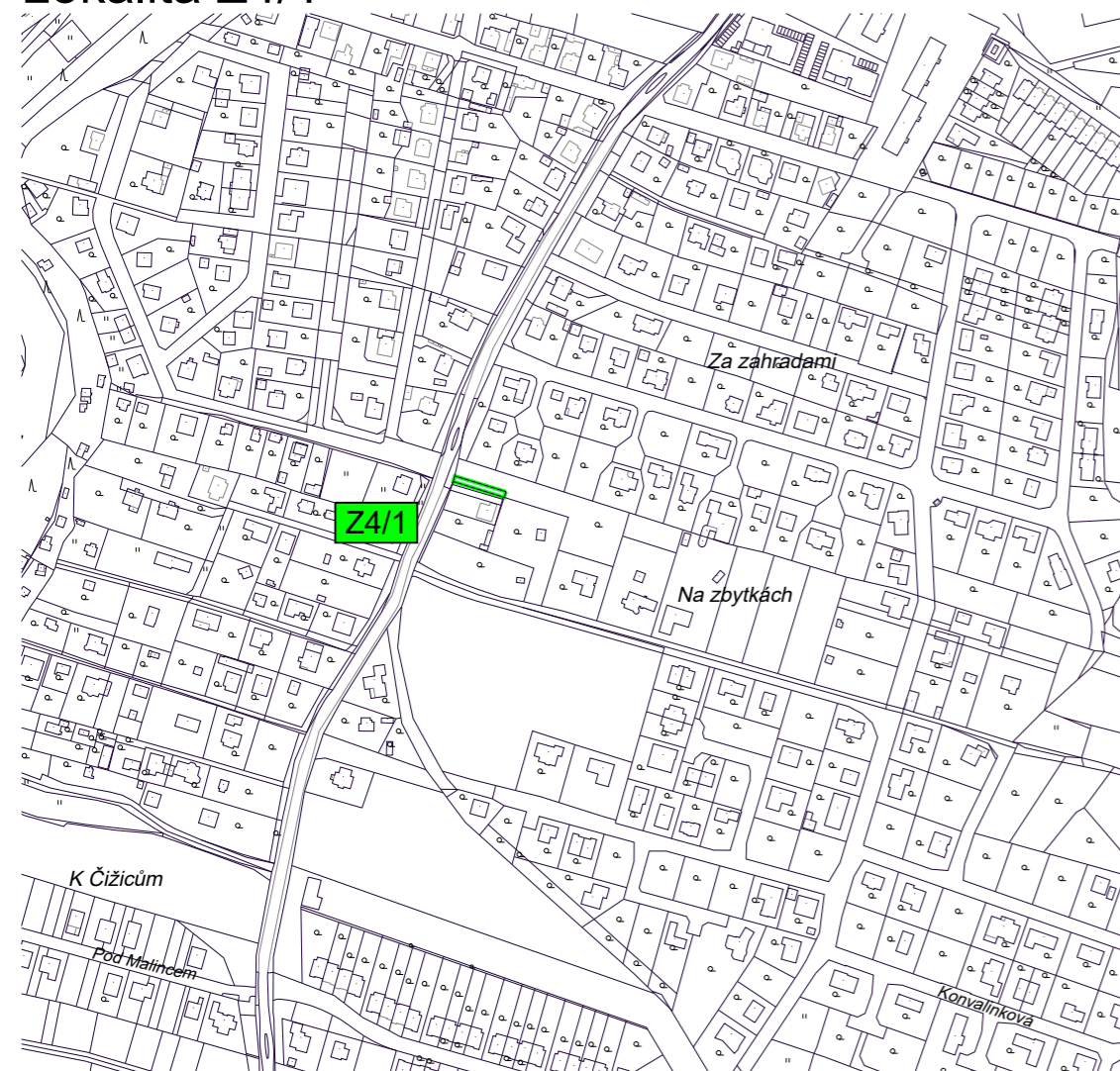
## 1 : 5 000

# ZMĚNA Č. 4

## ÚZEMNÍHO PLÁNU

### ŠTĚNOVICE

### Lokalita Z4/1



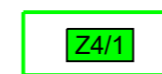
## LEGENDA




zastavěné území ke dni 1. 1. 2021



hranice parcel



vymezení řešeného území změny č. 4 vč. označení



### SEZNAM LOKALIT ŘEŠENÝCH ZMĚNOU Č. 4

**Lokalita Z4/1** – k. ú. Štěnovice, parc. č. 771/1

Změna stávajícího funkčního využití této parcely na bydlení v rodinných domech BI místo původní stávající plochy dopravní infrastruktury DI.

PARÉ

ZMĚNA Č. 4 ÚZEMNÍHO PLÁNU ŠTĚNOVICE

VÝKRES ZÁKLADNÍHO ČLENĚNÍ ÚZEMÍ

Pořizovatel	Ing. arch. Radek Boček	
Schvalující orgán	Zastupitelstvo obce Štěnovice	
Zpracovatel	Atelier M.A.A.T., s. r. o., IČ: 281 45 968	
Zodpovědný projektant	Ing. arch. Martin Jirovský, Ph.D., MBA, DiS., ČKA 03 311	
Datum: srpen 2022	Fáze: Návrh pro veřejné projednání	M 1 : 5 000