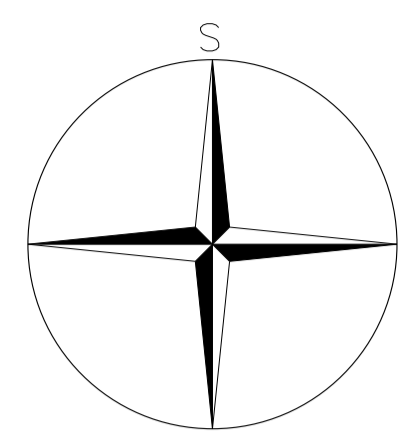
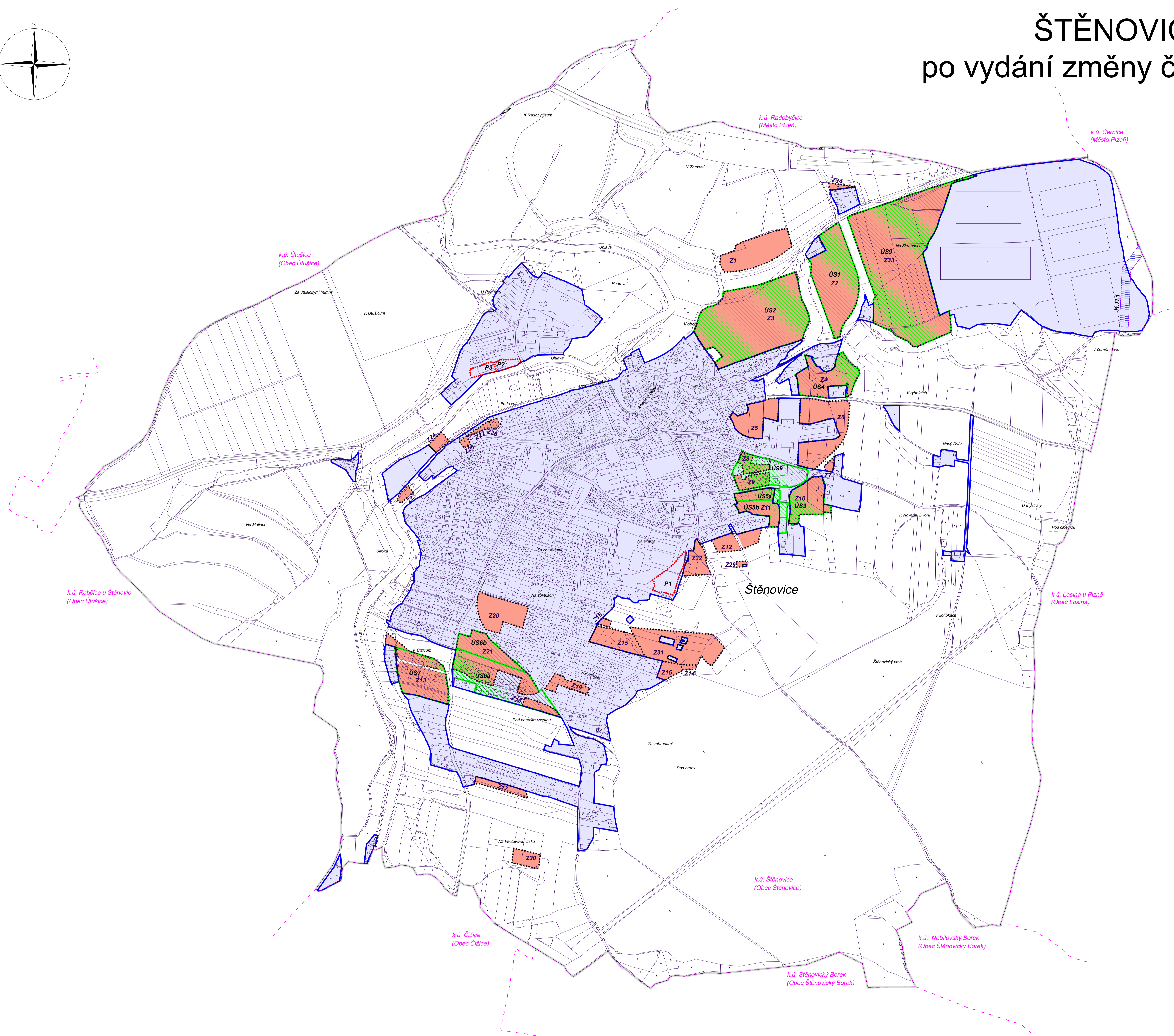


VÝKRES ZÁKLADNÍHO ČLENĚNÍ ÚZEMÍ

1 : 5 000



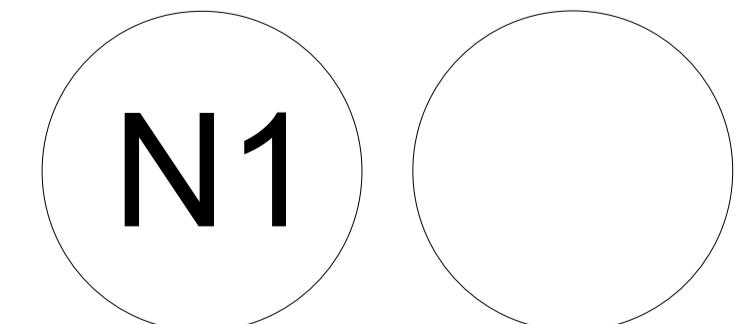
ÚPLNÉ ZNĚNÍ ÚZEMNÍHO PLÁNU ŠTĚNOVICE po vydání změny č. 4



LEGENDA

- hranice řešeného území (správní území obce Štěňovice)
- hranice katastrálního území
- hranice parcel
- zastavěné území vymezené ke dni 1. 1. 2021
- zastavitelné plochy, označení plochy
- plochy přestavby, označení plochy
- koridory technické infrastruktury, označení koridoru
- podmínka zpracování územní studie

ZÁZNAM O ÚČINNOSTI	
Označení správního orgánu, který změnu územního plánu vydal:	Zastupitelstvo obce Štěňovice, dne 8.3.2023, pod č. usn.
Datum nabylí účinnosti změny územního plánu:
Jméno a příjmení, funkce a podpis oprávněné úřední osoby pořizovatele:	Ing. arch. Radek Božek, osoba zajišťující splnění kvalifikačních požadavků dle ust. § 24 stavebního zákona
Jan Poltka, starosta obce Štěňovice	
Podpis a otisk úředního razítka:	Podpis a otisk úředního razítka:



PARÉ		ÚPLNÉ ZNĚNÍ ÚZEMNÍHO PLÁNU ŠTĚNOVICE	
VÝKRES ZÁKLADNÍHO ČLENĚNÍ ÚZEMÍ			
Prořizovatel	Ing. arch. Radek Božek	Zastupitelstvo obce Štěňovice	
Schvalující orgán	Relax M.A.A.T., s. r. o., IČ: 071 42 226		
Zpracovatel	Ing. arch. Martin Jirovský, Ph.D., MBA, DIS, ČKA 03 311		
Zodpov. projektant	Fáze: Úplné znění po vydání změny č. 4	M 1 : 5 000	
Datum: květen 2023			