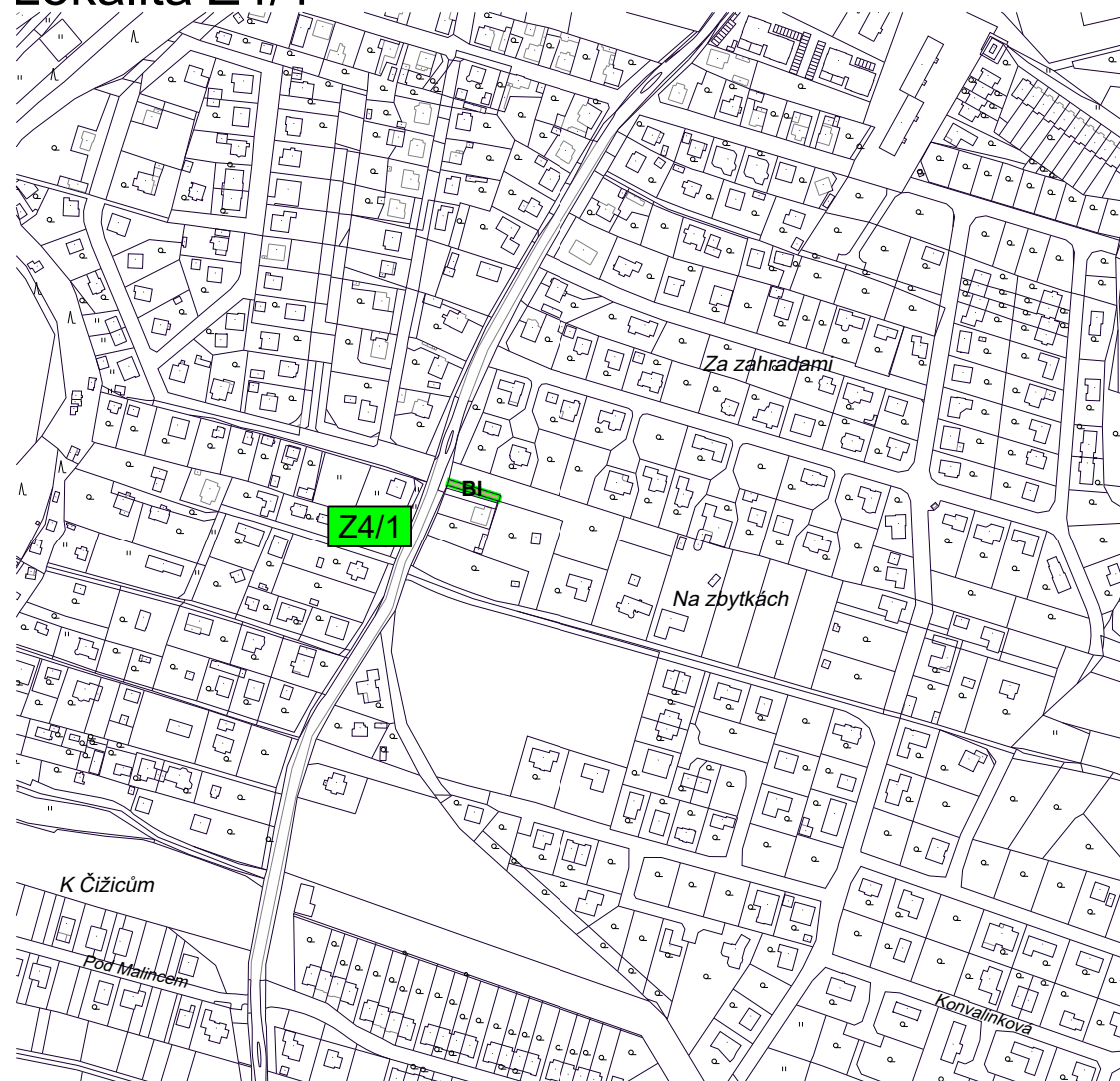



HLAVNÍ VÝKRES

1 : 5000

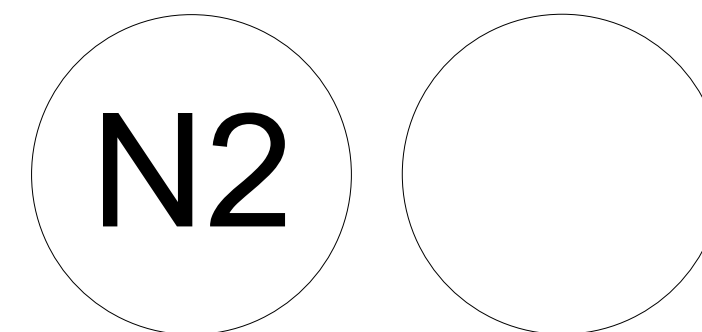
Lokalita Z4/1



ZMĚNA Č. 4 ÚZEMNÍHO PLÁNU ŠTĚNOVICE



ZÁZNAM O ÚČINNOSTI	
Označení správního orgánu, který změnu územního plánu vydal:	Zastupitelstvo obce Štěnovice, dne 8.3.2023, pod č. usn. 1/2023
Datum nabytí účinnosti změny územního plánu:
Jméno a příjmení, funkce a podpis oprávněné úřední osoby pořizovatele:	
Jan Polívka, starosta obce Štěnovice	Ing. arch. Radek Boček, osoba zajišťující splnění kvalifikačních požadavků dle ust. § 24 stavebního zákona
Podpis a otisk úředního razítka:	Podpis a otisk úředního razítka:



SEZNAM LOKALIT ŘEŠENÝCH ZMĚNOU Č. 4

Lokalita Z4/1 – k. ú. Štěnovice, parc. č. 771/1

Změna stávajícího funkčního využití této parcely na bydlení v rodinných domech BI místo původní stávající plochy dopravní infrastruktury DI.

LEGENDA

- hranice parcel
- Z4/1 vymezení řešeného území změny č. 4 vč. označení

Plochy s rozdílným způsobem využití

- stav
- BI PLOCHY BYDLENÍ
v rodinných domech

PARÉ

ZMĚNA Č. 4 ÚZEMNÍHO PLÁNU ŠTĚNOVICE

HLAVNÍ VÝKRES

Pořizovatel	Ing. arch. Radek Boček	
Schvalující orgán	Zastupitelstvo obce Štěnovice	
Zpracovatel	Relax M.A.A.T., s. r. o., IČ: 071 42 226	
Zodpovědný projektant	Ing. arch. Martin Jirovský, Ph.D., MBA, DiS., ČKA 03 311	
Datum: květen 2023	Fáze: Finální podoba	M 1 : 5 000