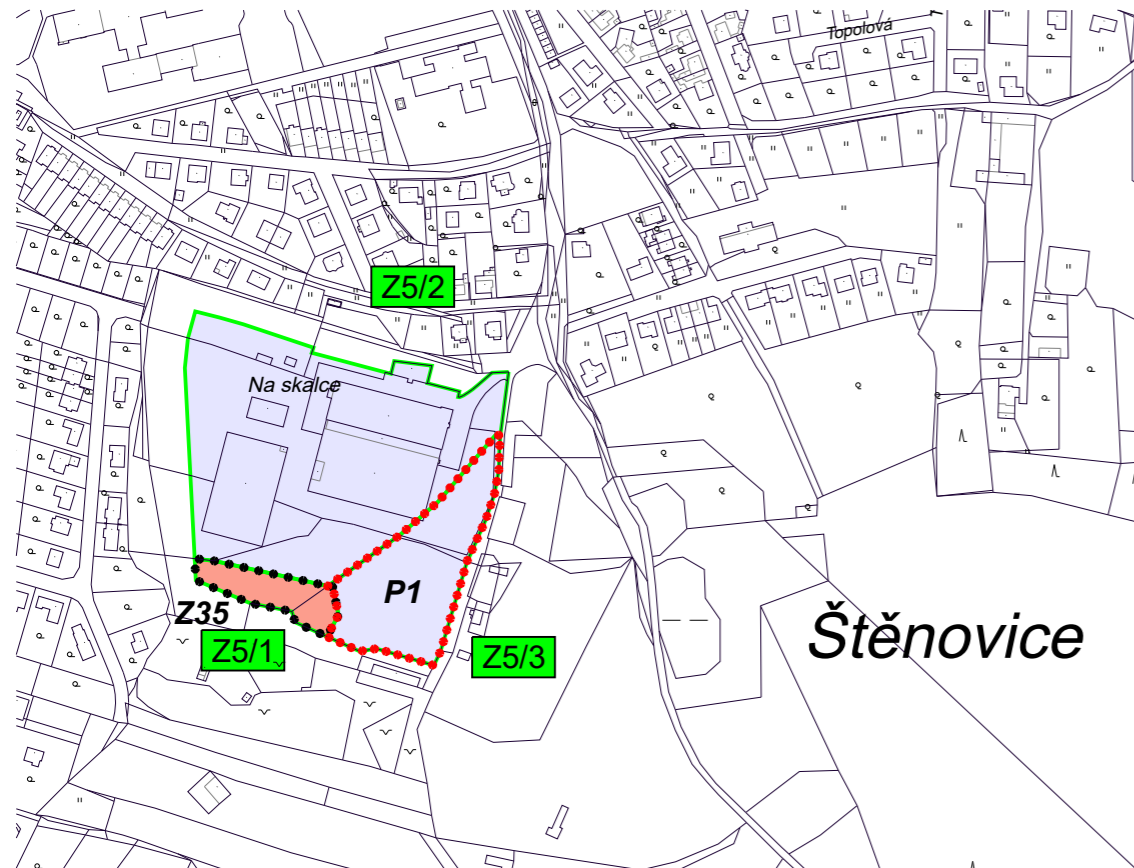


# VÝKRES ZÁKLADNÍHO ČLENĚNÍ ÚZEMÍ


1 : 5000

# ZMĚNA Č. 5 ÚZEMNÍHO PLÁNU ŠTĚNOVICE

Lokalita Z5/1 až Z5/3



ZÁZNAM O ÚČINNOSTI	
Označení správního orgánu, který změnu územního plánu vydal:	Zastupitelstvo obce Štěňovice, pod č. usn. ... ze dne ...
Datum nabytí účinnosti změny územního plánu:	...
Jméno a příjmení, funkce a podpis oprávněné úřední osoby pořizovatele:	
Jan Políka, starosta obce Štěňovice	Ing. arch. Radek Boček, osoba zajišťující splnění kvalifikačních požadavků dle ust. § 24 stavebního zákona
Podpis a otisk úředního razítka:	Podpis a otisk úředního razítka:



## SEZNAM LOKALIT ŘEŠENÝCH ZMĚNOU Č. 5

**Lokalita Z5/1** – k. ú. Štěňovice, parc. č. část 884/173 a 831/29

Vymezení návrhové plochy výroby a skladování V1 (2 174 m<sup>2</sup>; zastavitelná plocha Z35) místo původní plochy zeleně soukromé ZS.

**Lokalita Z5/2** – k. ú. Štěňovice, parc. č. st. 875/14, st. 884/204, st. 884/123, st. 884/150, st. 884/133, 875/3, 875/4, 875/5, část 875/7, 884/66, 875/2, 872/71, 884/173 a 831/15

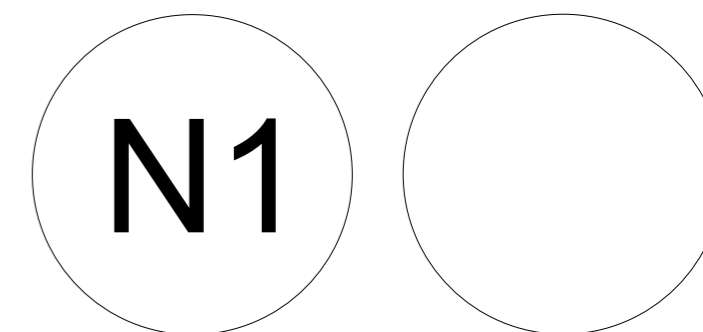
Změna u stávající funkční plochy výroby a skladování z kódu „V“ na kód se specifickým indexem „V1“.

**Lokalita Z5/3** – k. ú. Štěňovice, parc. č. část 831/15, 884/66 a 831/29

Změna u stávající funkční plochy výroby a skladování z kódu „V“ na kód se specifickým indexem „V1“.

## LEGENDA

	zastavěné území ke dni 1. 1. 2021 - plocha
	hranice parcel
	vymezení řešeného území změny č. 5 vč. označení
	zastavitelné plochy, označení plochy
	plochy přestavby, označení plochy



PARÉ

ZMĚNA Č. 5 ÚZEMNÍHO PLÁNU ŠTĚNOVICE

## VÝKRES ZÁKLADNÍHO ČLENĚNÍ ÚZEMÍ

Pořizovatel	Ing. arch. Radek Boček	
Schvalující orgán	Zastupitelstvo obce Štěňovice	
Zpracovatel	Atelier M.A.A.T., s. r. o., IČ: 281 45 968	
Zodpovědný projektant	Ing. arch. Martin Jirovský, Ph.D., MBA, DiS., ČKA 03 311	
Datum: leden 2023	Fáze: Návrh pro veřejné projednání	M 1 : 5 000